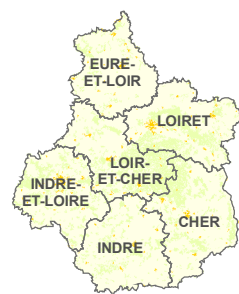
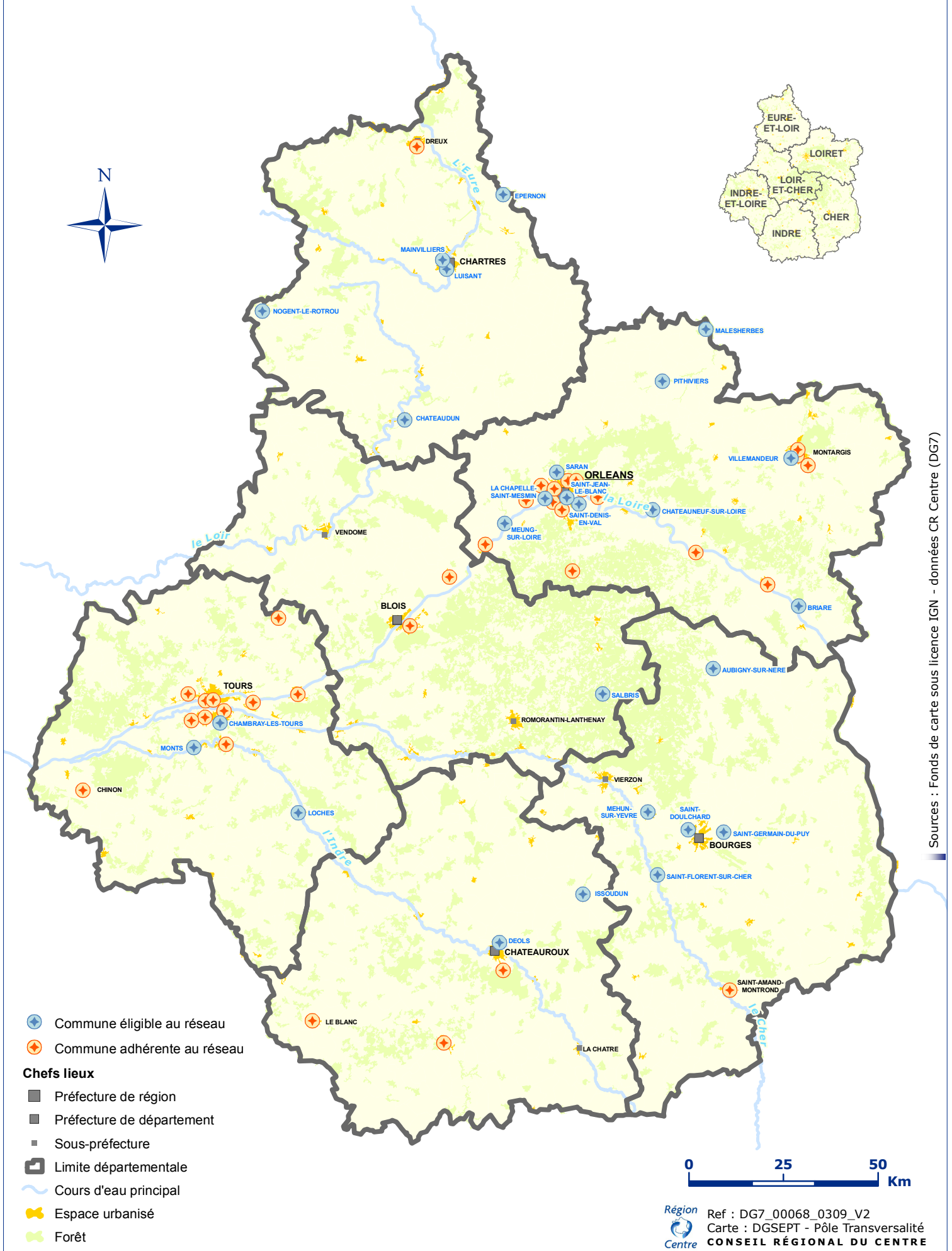











Le réseau Énergie' Villes de la Région Centre en 2009



-  Commune éligible au réseau
-  Commune adhérente au réseau
- Chefs lieux**
-  Préfecture de région
-  Préfecture de département
-  Sous-préfecture
-  Limite départementale
-  Cours d'eau principal
-  Espace urbanisé
-  Forêt



Sources : Fonds de carte sous licence IGN - données CR Centre (DG7)